




Hautes Alpes
Comité Départemental du Tourisme



Bienvenue



Les Hautes-Alpes

Un département de montagne :

- ☞ 1/3 du territoire est situé à plus de 2 000 mètres d'altitude
- ☞ les paysages s'étagent de 500 à 4 102 mètres, depuis la frontière franco-italienne jusqu'à Sisteron



Les Hautes-Alpes

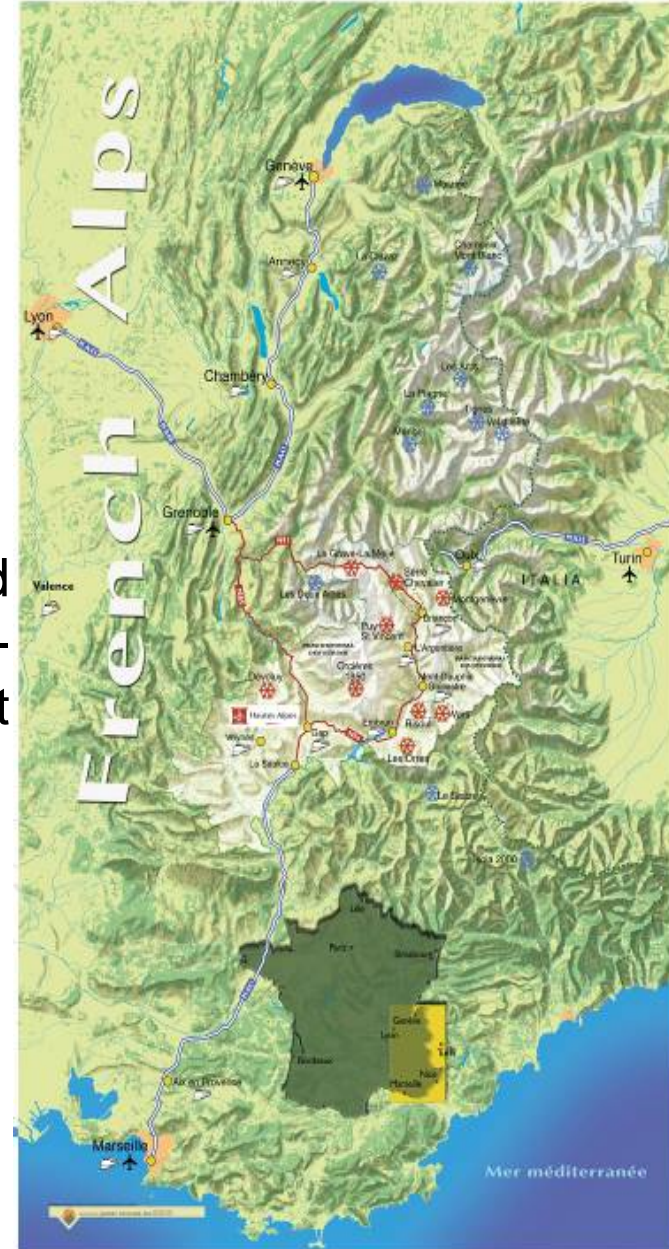
Au cœur des Alpes françaises



Une zone de transition entre les Alpes du Nord et les Alpes du Sud. Le département des Hautes-Alpes est un territoire de rencontre entre climat méditerranéen et climat de haute-montagne.

L'histoire

Le territoire a tour à tour appartenu au Comté de Provence et au Dauphiné.



Les principales stations de ski des Hautes-Alpes

✓ Serre-Chevalier : 51 243 lits

✓ Les Orres : 13 969 lits

✓ La Grave-La Meije : 5 537 lits

✓ Orcières : 19 210 lits



✓ Montgenèvre : 9 279 lits

✓ SuperDévoluy/La Joue du Loup : 19 034 lits

✓ Puy Saint Vincent : 12 027 lits

✓ La Forêt Blanche : 40 269 lits dont Risoul : 21 211 lits et Vars : 19 058 lits

Les stations village des Hautes-Alpes

✓ Ancelle : 7 345 lits

✓ Saint Michel de Chaillol : 3 992 lits

✓ Saint Léger les Mélézes : 4 347 lits

✓ Ceüze : 632 lits

✓ Laye : 996 lits



✓ Réallon : 1 263 lits

✓ Villar d'Arène : 2 026 lits

✓ Crévoux : 741 lits

✓ Pelvoux : 4 740 lits

✓ Vallouise : 5 626 lits

✓ **Queyras : 19 981 lits** dont : Abriès (2 618), Aiguilles (2 932), Arvieux (3 092), Ceillac (3 239), Molines (4 173), Ristolas (1 059), Saint Véran (2 168)

Les Hautes-Alpes

- ➔ Un enneigement naturel satisfaisant dans les stations.
- ➔ Ouverture moyenne des stations : 128 jours en Savoie, **123 jours dans les Hautes-Alpes**, 117 jours en Haute-Savoie, 116 jours dans les Pyrénées, 113 jours en Isère⁽¹⁾.
- ➔ Un dispositif performant de neige de culture grâce à des réserves collinaires pour pallier d'éventuelles défaillances d'enneigement, en avant saison et au printemps.
- ➔ Toutes les stations d'altitude du département sont classées au top 100 des stations françaises⁽¹⁾ : Serre-Chevalier 13^{ème}, Vars 22^{ème}, Risoul 25^{ème}, Montgenèvre 32^{ème}, Orcières 38^{ème}, Dévoluy 45^{ème}, Puy Saint Vincent 47^{ème}, Les Orres 51^{ème}... mais également des petites stations familiales telles qu'Ancelle 81^{ème} ainsi que Molines/Saint Véran 90^{ème}.

Les Hautes-Alpes

La capacité d'accueil touristique

	Résidences secondaires	Capacité d'accueil touristique	
	lits ⁽¹⁾	lits ⁽²⁾	lits ⁽³⁾
Station	103 536	119 181	222 717
Hors station	69 266	60 449	129 715
Hautes-Alpes	172 802	179 630	352 432

63% de l'offre en station

(¹) Nombre de lits – (²) Nombre de lits marchands – (³) Nombre de lits total

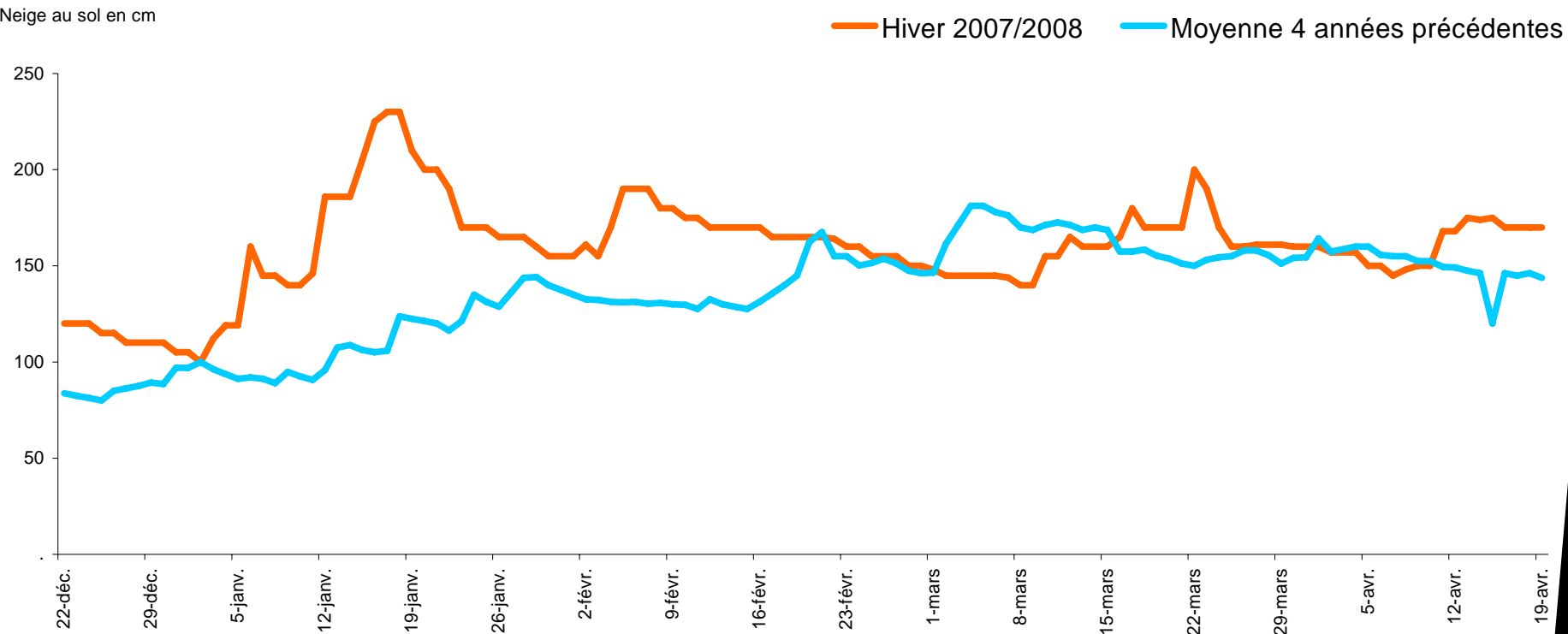
L'évolution de la capacité des stations par rapport à 1998 : + 17% de lits touristiques

- ✓ les lits des résidences de tourisme et « hôtelières » ont été multipliés par 4,6 (26 190 lits en 2007 contre 5 713 en 1998)
- ✓ 17% de lits en plus dans les résidences secondaires
- ✓ hausse de 6% des lits dans les meublés
- ✓ les autres types d'hébergement sont en baisse



Hautes-Alpes, le Briançonnais : Serre-Chevalier

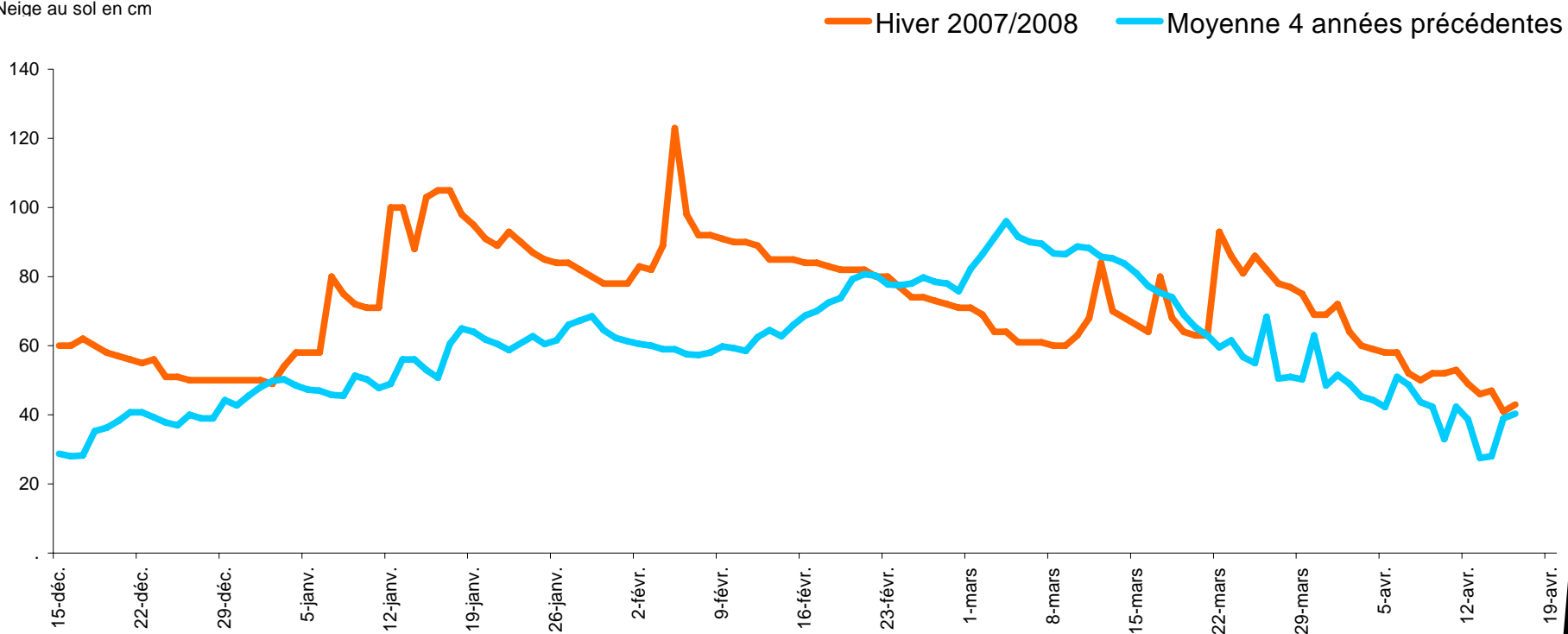
Neige au sol en cm



Les mesures d'enneigement sont effectuées au poste Météo France de Monétier les Bains installé à 2 100 mètres.

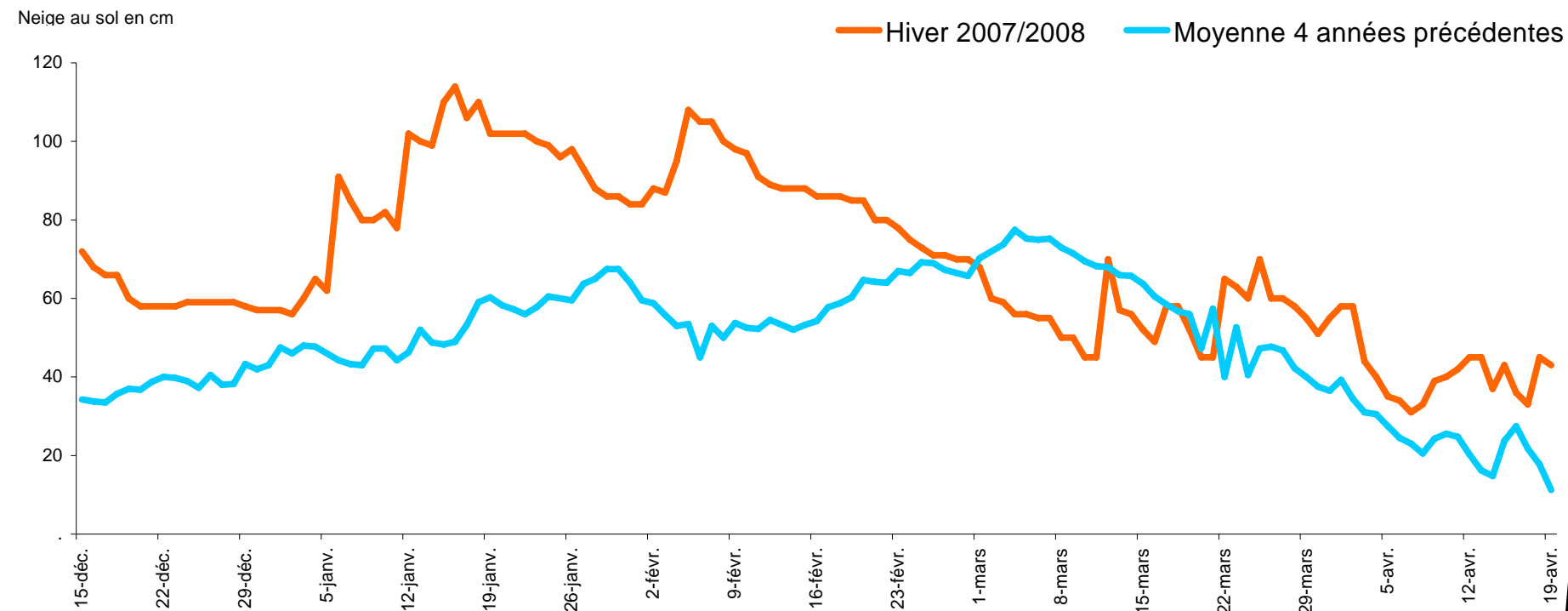
Hautes-Alpes, le Briançonnais : Serre-Chevalier

Neige au sol en cm



Les mesures d'enneigement sont effectuées au poste Météo France de Saint Chaffrey installé à 1 900 mètres.

Hautes-Alpes, le Briançonnais : Montgenèvre

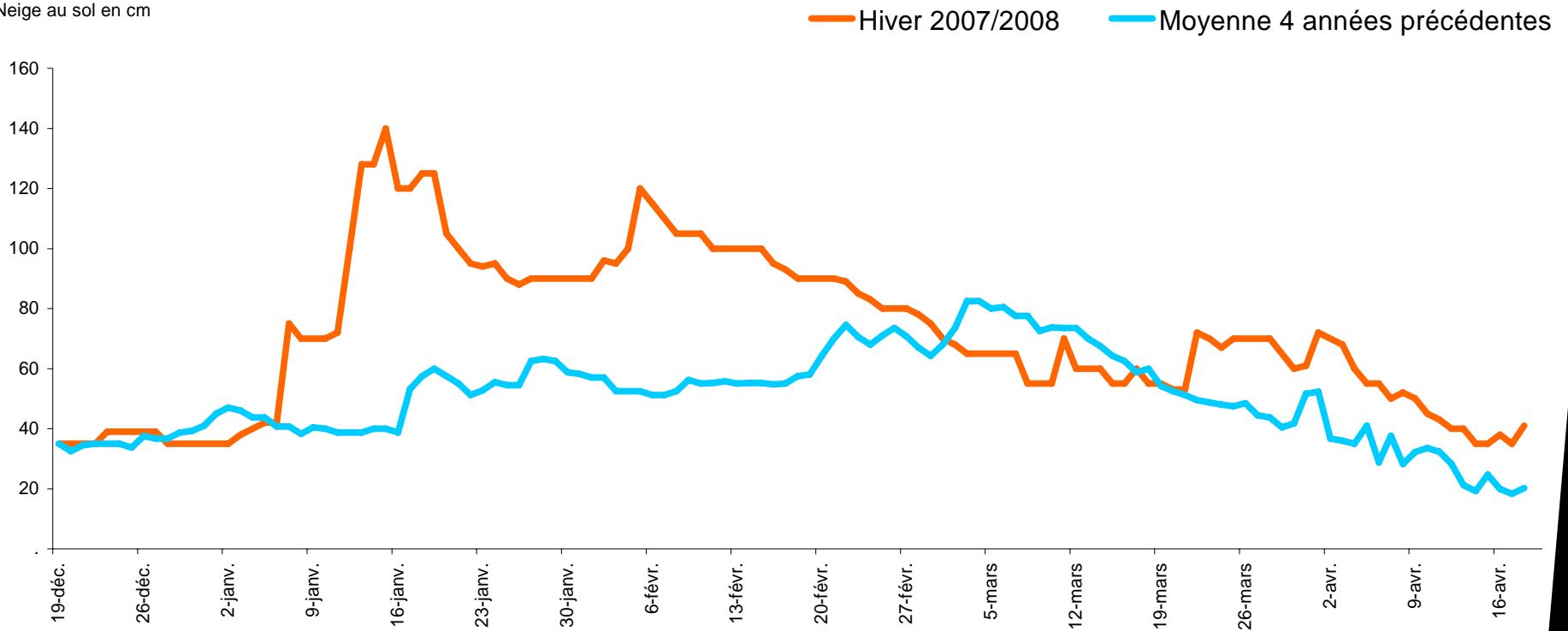


Les mesures d'enneigement sont effectuées au poste Météo France de Montgenèvre installé à 1 850 mètres.

75% du domaine skiable au dessus de 2000 mètres

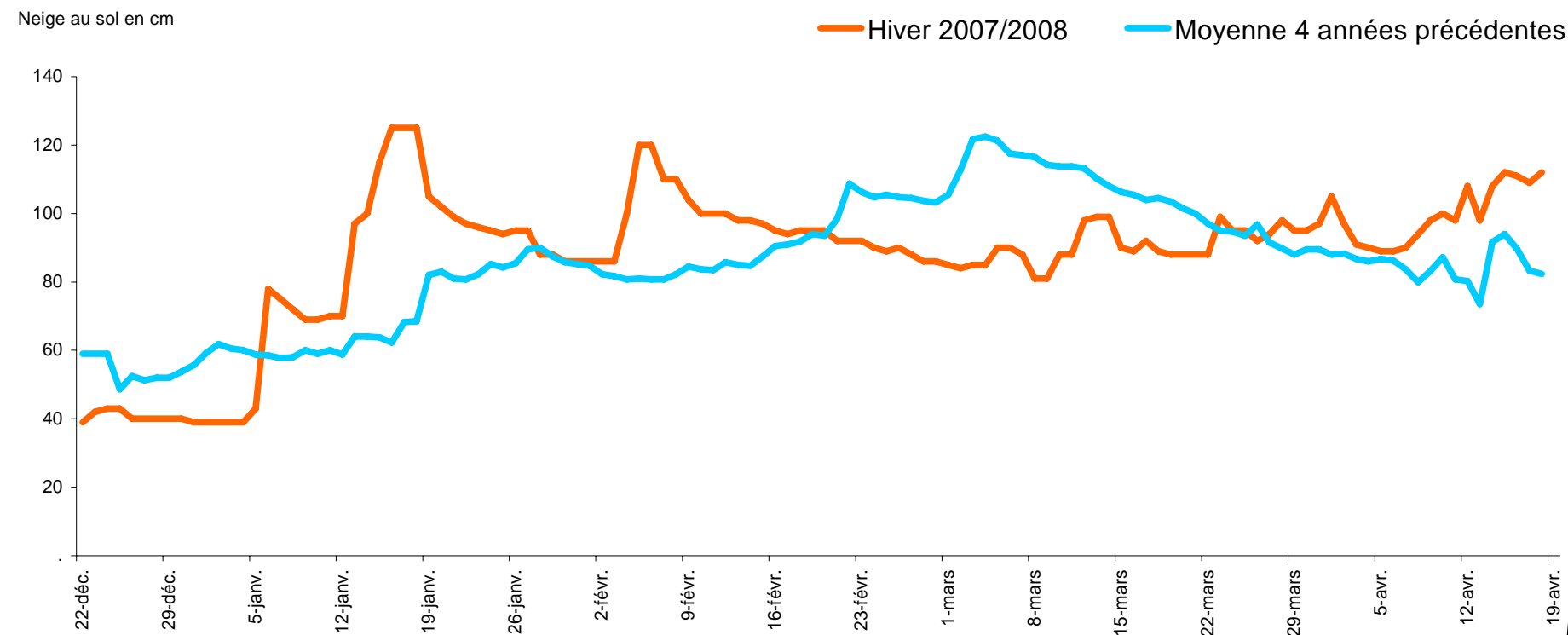
Hautes-Alpes, le Pays du Guillestrois : Vars

Neige au sol en cm



Les mesures d'enneigement sont effectuées au poste Météo France de Vars installé à 1 850 mètres.

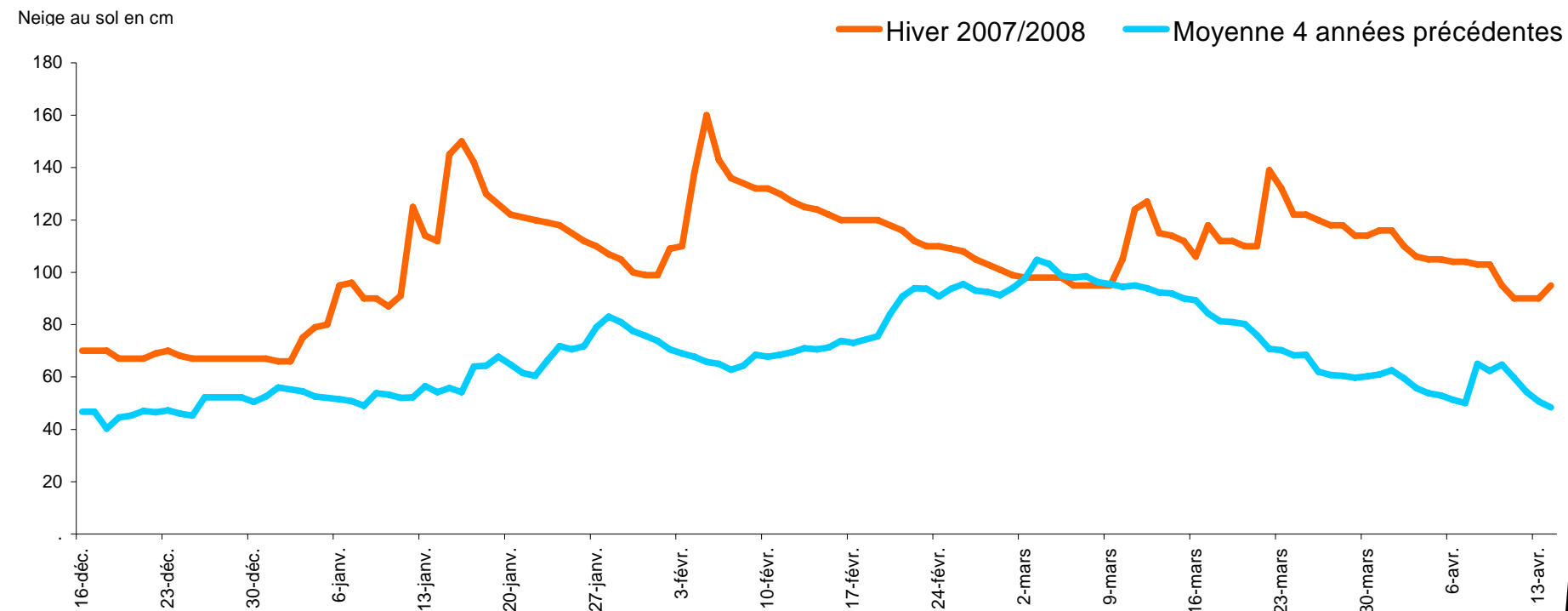
Hautes-Alpes, le Pays du Guillestrois : Risoul



Les mesures d'enneigement sont effectuées au poste Météo France de Risoul installé à 2 100 mètres.

83% du domaine skiable au dessus de 2000 mètres

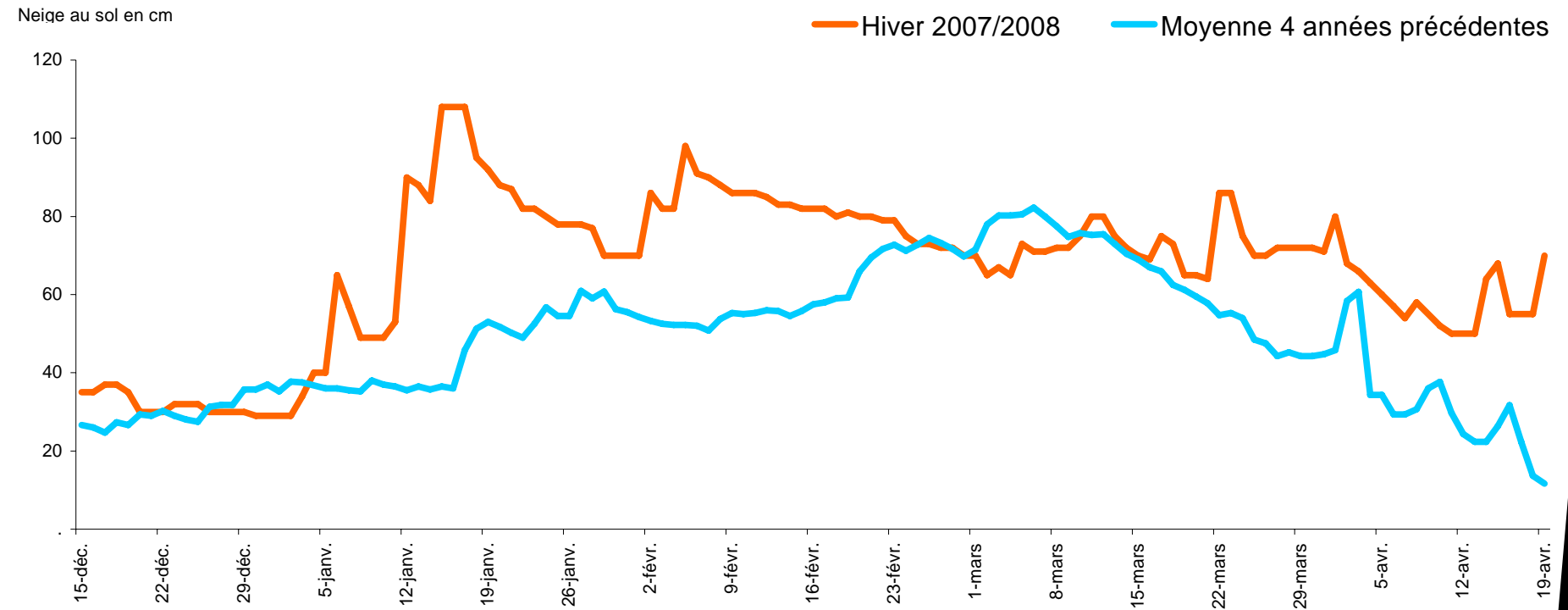
Hautes-Alpes, le Pays des Ecrins : Puy Saint Vincent



Les mesures d'enneigement sont effectuées au poste Météo France de Puy Saint Vincent installé à 1 600 mètres.

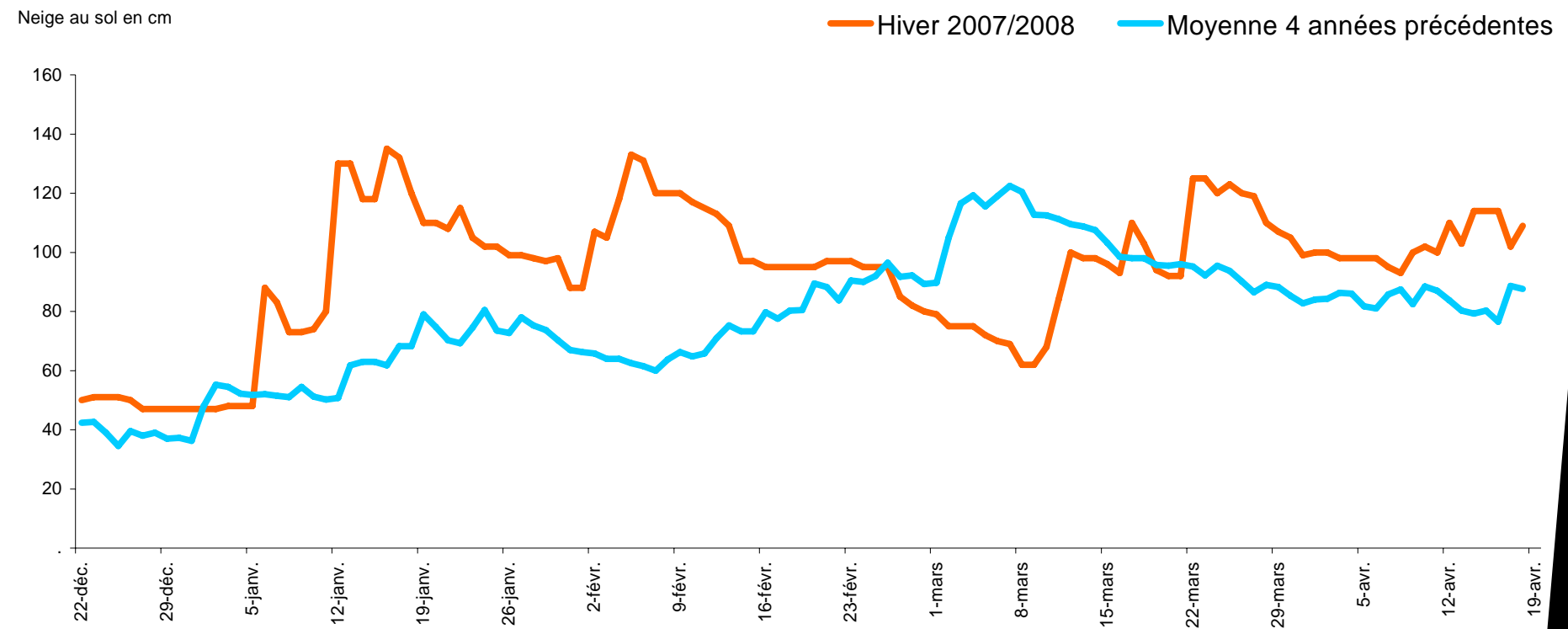
39% du domaine skiable au dessus de 2000 mètres

Hautes-Alpes, l'Embrunais/Serre-Ponçon : Les Orres



Les mesures d'enneigement sont effectuées au poste Météo France des Orres installé à 1 900 mètres.

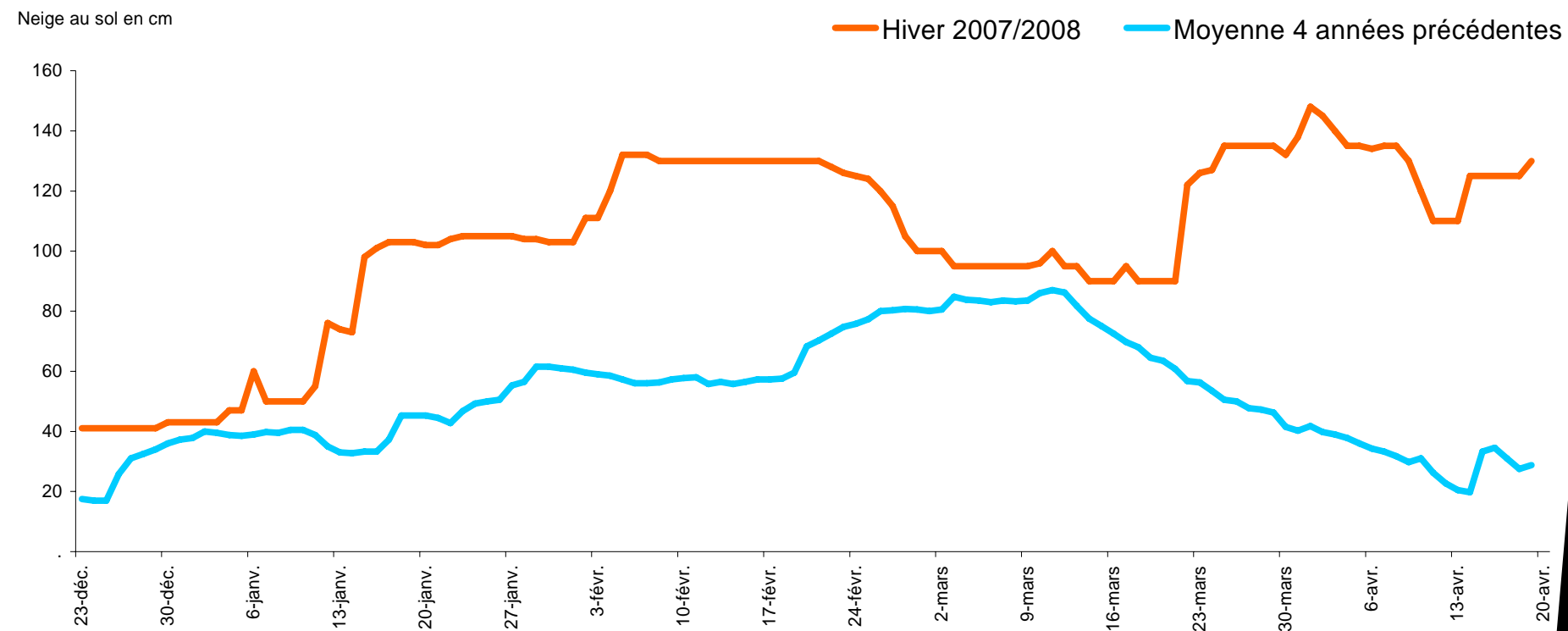
Hautes-Alpes, le Champsaour/Valgaudemar : Orcières 1850



Les mesures d'enneigement sont effectuées au poste Météo France d'Orcières installé à 2 100 mètres.

80% du domaine skiable au dessus de 2000 mètres

Hautes-Alpes, le Dévoluy : Superdévoluy/La Joue du Loup



Les mesures d'enneigement sont effectuées au poste Météo France de Superdévoluy installé à 1 900 mètres.

Près de la moitié du domaine skiable au dessus de 2000 mètres

Les Hautes-Alpes



- **Enneigement** : données de neige au sol recueillies auprès de Météo France

- **Capacité d'accueil** : recensement de l'ensemble de l'offre touristique d'après la source officielle de classement (Préfecture), l'interrogation de l'ensemble des communes et des OTSI du département et les déclarations d'un certain nombre de professionnels. Travail effectué en collaboration entre l'Observatoire Départemental du Tourisme (CDT/CCI) et l'Observatoire Economique (CCI).





Hautes Alpes
Comité Départemental du Tourisme

Observatoire du Tourisme des Hautes-Alpes

COMITE DEPARTEMENTAL DU TOURISME

8 bis rue Capitaine de Bresson – BP 46

05002 GAP CEDEX

Sophie Franceschi – tél 04 92 53 00 50 - email : sophie.franceschi@hautes-alpes.net